


Fahrwege mit Fahrzeit in Minuten

**Montag - Freitag**

05																				
06	39																			
07																				
08																				
09																				
10																				
11																				
12																				
13																				
14																				
15																				
16																				

- ▶ ● Teugn Lengfelder Str.
- 1 -Grundschule
- 2 -Lindenstraße
- 6 Saalhaupt Obere Dorfstraße
- 14 Bad Abbach Abzw. Heidfeld
- 15 -Shopping Center
- 17 -Neues Rathaus
- 18 -Hebbergring
- 19 -Am Markt
- 21 -Abzw. Oberndorf
- 22 -Sportplatz
- 24 -Kühberg
- 28 Abzw. Pentling
- 33 Regensburg Augsburg Str.
- 35 -Justizgebäude
- 37 -Hauptbahnhof

Am 24.12. und 31.12. Verkehr wie an Samstagen falls diese Tage nicht auf einen Sonntag fallen. Einschränkungen hierzu entnehmen Sie Gültig ab 12.12.2021 bitte der Tagespresse oder unter www.rvv.de

 Montag - Freitag	
05	
06	40
07	
08	
09	
10	
11	
12	
13	
14	
15	
16	

Am 24.12. und 31.12. Verkehr wie an Samstagen falls diese Tage nicht auf einen Sonntag fallen. Einschränkungen hierzu entnehmen Sie Gültig ab 12.12.2021 bitte der Tagespresse oder unter www.rvv.de

- Fahrwege mit Fahrzeit in Minuten
- Teugn Lengfelder Str.
 - ▶ ● Teugn Grundschule
 - 1 -Lindenstraße
 - 5 Saalhaupt Obere Dorfstraße
 - 13 Bad Abbach Abzw. Heidfeld
 - 14 -Shopping Center
 - 16 -Neues Rathaus
 - 17 -Hebbergring
 - 18 -Am Markt
 - 20 -Abzw. Oberndorf
 - 21 -Sportplatz
 - 23 -Kühberg
 - 27 Abzw. Pentling
 - 32 Regensburg Augsburg Str.
 - 34 -Justizgebäude
 - 36 -Hauptbahnhof

Montag - Freitag	
05	
06	
07	
08	
09	20
10	
11	
12	20
13	
14	
15	
16	
17	20
18	
19	
20	
21	
22	
23	
00	
01	

- Fahrwege mit Fahrzeit in Minuten
- ● Teugn Grundschule
 - 1 -Lengfelder Str.
 - 5 Lengfeld Deutenhof
 - 12 Bad Abbach Kühberg (Steig 1)
 - 13 -Neues Rathaus
 - 14 -Hebbergring
 - 15 -Am Markt
 - 16 -Abzw. Oberndorf
 - 17 -Sportplatz
 - 18 -Kühberg (Steig 2)
 - 20 Graßfing B 16
 - 22 Abzw. Niedergebraching
 - 22 Großberg Gebracher Weg
 - 25 -Steinerne Bank
 - 26 -Studentenstadt
 - 27 Pentling Hölkeringer Straße
 - 28 -Ortsmitte
 - 29 -Ahornstraße
 - 30 -Kornweg
 - 31 Regensburg Ziegetsd. Höhe
 - 32 -Graß Nord
 - 33 -Klinikum West
 - 34 -Klinikum
 - 36 -Neuprüll
 - 37 -An der Kreuzbreite
 - 39 -Universität
 - 40 -Otto-Hahn-Straße
 - 41 -TechCampus/OTH
 - 42 -Haydnstraße
 - 44 -HBF Süd/Arcaden
 - 47 -Hauptbahnhof

Am 24.12. und 31.12. Verkehr wie an Samstagen falls diese Tage nicht auf einen Sonntag fallen. Einschränkungen hierzu entnehmen Sie bitte der Tagespresse oder unter www.rvv.de Gültig ab 12.12.2021



Montag - Freitag

05
06
07
08
09
10
11
12
13
14
15
16

41

Fahrwege mit Fahrzeit in Minuten

- Teugn Lengfelder Str.
- ▶ ● Teugn Lindenstraße
- 4 Saalhaupt Obere Dorfstraße
- 12 Bad Abbach Abzw. Heidfeld
- 13 -Shopping Center
- 15 -Neues Rathaus
- 16 -Hebbergring
- 17 -Am Markt
- 19 -Abzw. Oberndorf
- 20 -Sportplatz
- 22 -Kühberg
- 26 Abzw. Pentling
- 31 Regensburg Augsburg Str.
- 33 -Justizgebäude
- 35 -Hauptbahnhof

Am 24.12. und 31.12. Verkehr wie an Samstagen falls diese Tage nicht auf einen Sonntag fallen. Einschränkungen hierzu entnehmen Sie Gültig ab 12.12.2021 bitte der Tagespresse oder unter www.rvv.de

Montag - Freitag	
05	
06	45
07	
08	
09	
10	
11	
12	
13	
14	
15	
16	

- Fahrwege mit Fahrzeit in Minuten
- Teugn Lengfelder Str.
 - ▶ ● Saalhaupt Obere Dorfstraße
 - 8 Bad Abbach Abzw. Heidfeld
 - 9 -Shopping Center
 - 11 -Neues Rathaus
 - 12 -Hebbergring
 - 13 -Am Markt
 - 15 -Abzw. Oberndorf
 - 16 -Sportplatz
 - 18 -Kühberg
 - 22 Abzw. Pentling
 - 27 Regensburg Augsburg Str.
 - 29 -Justizgebäude
 - 31 -Hauptbahnhof

Am 24.12. und 31.12. Verkehr wie an Samstagen falls diese Tage nicht auf einen Sonntag fallen. Einschränkungen hierzu entnehmen Sie Gültig ab 12.12.2021 bitte der Tagespresse oder unter www.rvv.de

Montag - Freitag	
05	43 ⁷
06	55 ^A _s 55 ^{sf}
07	
08	25 ⁷
09	25
10	
11	
12	25
13	30 ⁷
14	
15	25
16	25
17	25
18	25
19	
20	
21	
22	

- A** Teugn Grundschule
- Lengfeld Deutenhof
- 7 7 Bad Abbach Kühberg (Steig 1)
- 8 8 -Neues Rathaus
- 9 9 -Hebbergring
- 10 10 -Am Markt
- 11 11 -Abzw. Oberndorf
- 12 12 -Sportplatz
- 13 13 -Kühberg (Steig 2)
- 15 15 Graßlfing B 16
- 17 17 Abzw. Niedergerbraching
- 17 17 Großberg Gebrachinger Weg
- 20 20 -Steinerne Bank
- 21 21 -Studentenstadt
- 22 22 Pentling Hölkeringer Straße
- 23 23 -Ortsmitte
- 24 24 -Ahornstraße
- 25 25 -Kornweg
- 26 26 Regensburg Ziegetsd. Höhe
- 27 27 -Graß Nord
- 28 28 -Klinikum West
- 29 29 -Klinikum
- 31 31 -Neuprüll
- 32 32 -An der Kreuzbreite
- 34 34 -Universität
- 35 35 -Otto-Hahn-Straße
- 36 36 -TechCampus/OTH
- 37 37 -Haydnstraße
- 39 39 -HBF Süd/Arcaden
- 42 42 -Hauptbahnhof (Steig B5)
- 42 42 -Hauptbahnhof (Steig B1)
- 44 44 -Justizgebäude
- 48 48 -Taxisstraße
- 50 50 -Goethestraße

Am 24.12. und 31.12. Verkehr wie an Samstagen falls diese Tage nicht auf einen Sonntag fallen. Einschränkungen hierzu entnehmen Sie bitte der Tagespresse oder unter www.rvv.de Gültig ab 12.12.2021

A = fährt A **7** = ab Ingolstadt (RBO 6008, VLK 7) **s** = nur an Schultagen **sf** = nur an schulfreien Tagen

Montag - Freitag	
05	50 ⁷
06	
07	02 ^A 02 ^{sf}
08	32 ⁷
09	32
10	
11	
12	32
13	37 ⁷
14	
15	32
16	32
17	32
18	32
19	
20	
21	
22	

- A** ○ Teugn Grundschule
- Bad Abbach Kühberg (Steig 1)
- 1 ● 1 -Neues Rathaus
- 2 ● 2 -Hebbergring
- 3 ● 3 -Am Markt
- 4 ● 4 -Abzw. Oberndorf
- 5 ● 5 -Sportplatz
- 6 ● 6 -Kühberg (Steig 2)
- 8 ● 8 Graßlfing B 16
- 10 ● 10 Abzw. Niedergebraching
- 10 ● 10 Großberg Gebrachinger Weg
- 13 ● 13 -Steinerne Bank
- 14 ● 14 -Studentenstadt
- 15 ● 15 Pentling Hölkeringer Straße
- 16 ● 16 -Ortsmitte
- 17 ● 17 -Ahornstraße
- 18 ● 18 -Kornweg
- 19 ● 19 Regensburg Ziegetsd. Höhe
- 20 ● 20 -Graß Nord
- 21 ● 21 -Klinikum West
- 22 ● 22 -Klinikum
- 24 ● 24 -Neuprüll
- 25 ● 25 -An der Kreuzbreite
- 27 ● 27 -Universität
- 28 ● 28 -Otto-Hahn-Straße
- 29 ● 29 -TechCampus/OTH
- 30 ● 30 -Haydnstraße
- 32 ● 32 -HBF Süd/Arcaden
- 35 ● 35 -Hauptbahnhof (Steig B5)
- 35 ● 35 -Hauptbahnhof (Steig B1)
- 37 ● 37 -Justizgebäude
- 41 ● 41 -Taxisstraße
- 43 ● 43 -Goethestraße

Am 24.12. und 31.12. Verkehr wie an Samstagen falls diese Tage nicht auf einen Sonntag fallen. Einschränkungen hierzu entnehmen Sie bitte der Tagespresse oder unter www.rvv.de Gültig ab 12.12.2021

A = fährt A **7** = ab Ingolstadt (RBO 6008, VLK 7) **s** = nur an Schultagen **sf** = nur an schulfreien Tagen



Montag - Freitag

05																													
06	53																												
07																													
08																													
09																													
10																													
11																													
12																													
13																													
14																													
15																													
16																													

- Teugn Lengfelder Str.
- ▶ ● Bad Abbach Abzw. Heidfeld
- 1 -Shopping Center
- 3 -Neues Rathaus
- 4 -Hebbergring
- 5 -Am Markt
- 7 -Abzw. Oberndorf
- 8 -Sportplatz
- 10 -Kühberg
- 14 Abzw. Pentling
- 19 Regensburg Augsburg Str.
- 21 -Justizgebäude
- 23 -Hauptbahnhof

Am 24.12. und 31.12. Verkehr wie an Samstagen falls diese Tage nicht auf einen Sonntag fallen. Einschränkungen hierzu entnehmen Sie Gültig ab 12.12.2021 bitte der Tagespresse oder unter www.rvv.de

RVV **19** **H** Bad Abbach Shopping Center
 ▶ Regensburg Hauptbahnhof

Montag - Freitag	
05	
06	54
07	
08	
09	
10	
11	
12	
13	
14	
15	
16	

- Fahrwege mit Fahrzeit in Minuten
- Teugn Lengfelder Str.
 - ▶ ● Bad Abbach Shopping Center
 - 2 -Neues Rathaus
 - 3 -Hebbergring
 - 4 -Am Markt
 - 6 -Abzw. Oberndorf
 - 7 -Sportplatz
 - 9 -Kühberg
 - 13 Abzw. Pentling
 - 18 Regensburg Augsburger Str.
 - 20 -Justizgebäude
 - 22 -Hauptbahnhof

Am 24.12. und 31.12. Verkehr wie an Samstagen falls diese Tage nicht auf einen Sonntag fallen. Einschränkungen hierzu entnehmen Sie bitte der Tagespresse oder unter www.rvv.de Gültig ab 12.12.2021

Montag - Freitag	
05	51 ⁷
06	56 ^B
07	03 ^A 03 ^{sf}
08	33 ⁷
09	33
10	
11	
12	33
13	38 ⁷
14	
15	33
16	33
17	33
18	33
19	
20	
21	
22	



Am 24.12. und 31.12. Verkehr wie an Samstagen falls diese Tage nicht auf einen Sonntag fallen. Einschränkungen hierzu entnehmen Sie bitte der Tagespresse oder unter www.rvv.de Gültig ab 12.12.2021

A - B = Fahrwege **7** = ab Ingolstadt (RBO 6008, VLK 7) **s** = nur an Schultagen **sf** = nur an schulfreien Tagen

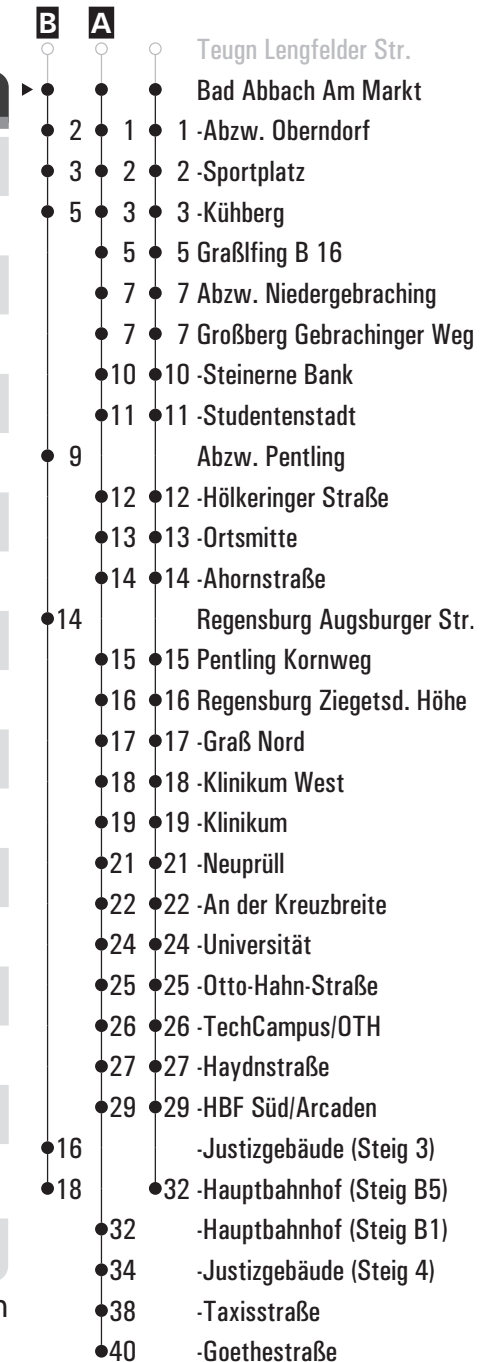
Montag - Freitag	
05	52 ⁷
06	57 ^B
07	04 ^A 04 ^{sf}
08	34 ⁷
09	34
10	
11	
12	34
13	39 ⁷
14	
15	34
16	34
17	34
18	34
19	
20	
21	
22	



Am 24.12. und 31.12. Verkehr wie an Samstagen falls diese Tage nicht auf einen Sonntag fallen. Einschränkungen hierzu entnehmen Sie bitte der Tagespresse oder unter www.rvv.de Gültig ab 12.12.2021

A - B = Fahrwege **7** = ab Ingolstadt (RBO 6008, VLK 7) **s** = nur an Schultagen **sf** = nur an schulfreien Tagen

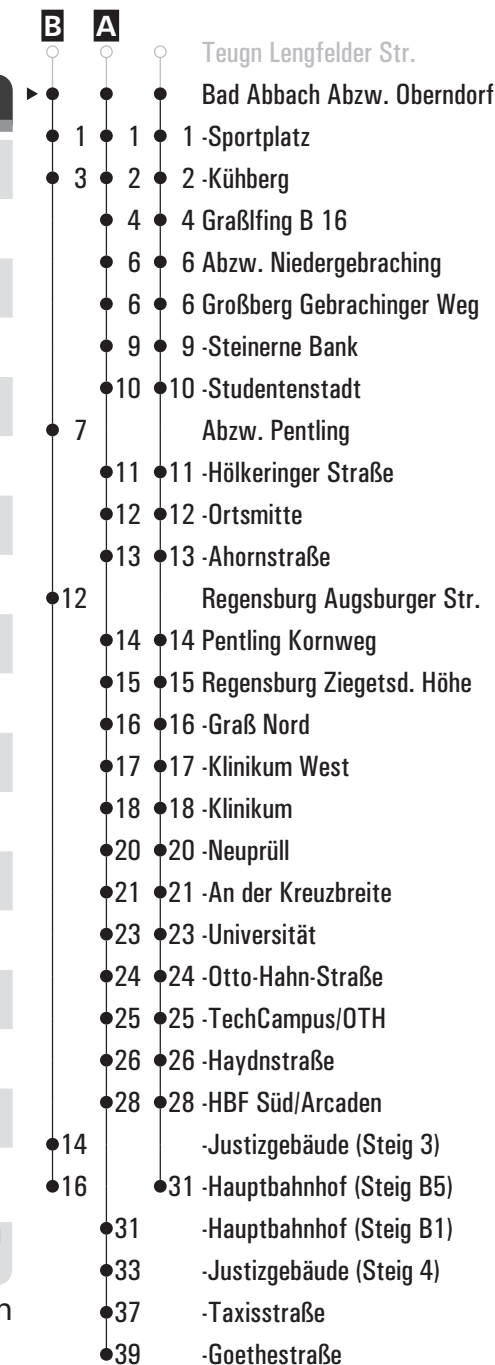
Montag - Freitag	
05	53 ⁷
06	58 ^B
07	05 ^A _s 05 ^{sf}
08	35 ⁷
09	35
10	
11	
12	35
13	40 ⁷
14	
15	35
16	35
17	35
18	35
19	
20	
21	
22	



Am 24.12. und 31.12. Verkehr wie an Samstagen falls diese Tage nicht auf einen Sonntag fallen. Einschränkungen hierzu entnehmen Sie bitte der Tagespresse oder unter www.rvv.de Gültig ab 12.12.2021

A - B = Fahrwege **7** = ab Ingolstadt (RBO 6008, VLK 7) **s** = nur an Schultagen **sf** = nur an schulfreien Tagen

Montag - Freitag	
05	54 ⁷
06	
07	00 ^B 06 ^A _s 06 ^{sf}
08	36 ⁷
09	36
10	
11	
12	36
13	41 ⁷
14	
15	36
16	36
17	36
18	36
19	
20	
21	
22	



Am 24.12. und 31.12. Verkehr wie an Samstagen falls diese Tage nicht auf einen Sonntag fallen. Einschränkungen hierzu entnehmen Sie bitte der Tagespresse oder unter www.rvv.de Gültig ab 12.12.2021

A - B = Fahrwege **7** = ab Ingolstadt (RBO 6008, VLK 7) **s** = nur an Schultagen **sf** = nur an schulfreien Tagen


Montag - Freitag	
05	55 ⁷
06	
07	01 ^B 07 ^A _s 07 ^{sf}
08	37 ⁷
09	37
10	
11	
12	37
13	42 ⁷
14	
15	37
16	37
17	37
18	37
19	
20	
21	
22	



Am 24.12. und 31.12. Verkehr wie an Samstagen falls diese Tage nicht auf einen Sonntag fallen. Einschränkungen hierzu Gültig ab 12.12.2021
entnehmen Sie bitte der Tagespresse oder unter www.rvv.de

A - B = Fahrwege **7** = ab Ingolstadt (RBO 6008, VLK 7) **s** = nur an Schultagen **sf** = nur an schulfreien Tagen

Montag - Freitag	
05	56 ⁷
06	
07	03 ^B 08 ^A _s 08 ^{sf}
08	38 ⁷
09	38
10	
11	
12	38
13	43 ⁷
14	
15	38
16	38
17	38
18	38
19	
20	
21	
22	



Am 24.12. und 31.12. Verkehr wie an Samstagen falls diese Tage nicht auf einen Sonntag fallen. Einschränkungen hierzu entnehmen Sie bitte der Tagespresse oder unter www.rvv.de Gültig ab 12.12.2021

A - B = Fahrwege **7** = ab Ingolstadt (RBO 6008, VLK 7) **s** = nur an Schultagen **sf** = nur an schulfreien Tagen

Montag - Freitag	
05	58 ⁷
06	
07	10 ^A 10 ^{sf}
08	40 ⁷
09	40
10	
11	
12	40
13	45 ⁷
14	
15	40
16	40
17	40
18	40
19	
20	
21	
22	

- **A** Teugn Grundschule
- Graßlfing B 16
- 2 2 Abzw. Niedergebraching
- 2 2 Großberg Gebrachinger Weg
- 5 5 -Steinerne Bank
- 6 6 -Studentenstadt
- 7 7 Pentling Hölkeringer Straße
- 8 8 -Ortsmitte
- 9 9 -Ahornstraße
- 10 10 -Kornweg
- 11 11 Regensburg Ziegetsd. Höhe
- 12 12 -Graß Nord
- 13 13 -Klinikum West
- 14 14 -Klinikum
- 16 16 -Neuprüll
- 17 17 -An der Kreuzbreite
- 19 19 -Universität
- 20 20 -Otto-Hahn-Straße
- 21 21 -TechCampus/OTH
- 22 22 -Haydnstraße
- 24 24 -HBF Süd/Arcaden
- 27 -Hauptbahnhof (Steig B5)
- 27 -Hauptbahnhof (Steig B1)
- 29 -Justizgebäude
- 33 -Taxisstraße
- 35 -Goethestraße

Am 24.12. und 31.12. Verkehr wie an Samstagen falls diese Tage nicht auf einen Sonntag fallen. Einschränkungen hierzu entnehmen Sie bitte der Tagespresse oder unter www.rvv.de

Gültig ab 12.12.2021

A = fährt A **7** = ab Ingolstadt (RBO 6008, VLK 7) **s** = nur an Schultagen **sf** = nur an schulfreien Tagen

Montag - Freitag	
05	
06	00 ⁷
07	12 ^A 12 ^{sf}
08	42 ⁷
09	42
10	
11	
12	42
13	47 ⁷
14	
15	42
16	42
17	42
18	42
19	
20	
21	
22	

- A** Teugn Grundschule
- 0 Abzw. Niedergebraching
- 0 0 Großberg Gebrachinger Weg
- 3 3 -Steinerne Bank
- 4 4 -Studentenstadt
- 5 5 Pentling Hölkeringer Straße
- 6 6 -Ortsmitte
- 7 7 -Ahornstraße
- 8 8 -Kornweg
- 9 9 Regensburg Ziegetsd. Höhe
- 10 10 -Graß Nord
- 11 11 -Klinikum West
- 12 12 -Klinikum
- 14 14 -Neuprüll
- 15 15 -An der Kreuzbreite
- 17 17 -Universität
- 18 18 -Otto-Hahn-Straße
- 19 19 -TechCampus/OTH
- 20 20 -Haydnstraße
- 22 22 -HBF Süd/Arcaden
- 25 -Hauptbahnhof (Steig B5)
- 25 -Hauptbahnhof (Steig B1)
- 27 -Justizgebäude
- 31 -Taxisstraße
- 33 -Goethestraße

Am 24.12. und 31.12. Verkehr wie an Samstagen falls diese Tage nicht auf einen Sonntag fallen. Einschränkungen hierzu entnehmen Sie bitte der Tagespresse oder unter www.rvv.de Gültig ab 12.12.2021

A = fährt A **7** = ab Ingolstadt (RBO 6008, VLK 7) **s** = nur an Schultagen **sf** = nur an schulfreien Tagen

RVV 19 ^H Großberg Gebrachinger Weg ▶ Regensburg Hauptbahnhof

Fahrwege mit Fahrzeit in Minuten

Montag - Freitag	
05	
06	00 ⁷
07	12 ^A 12 ^{sf}
08	42 ⁷
09	42
10	
11	
12	42
13	47 ⁷
14	
15	42
16	42
17	42
18	42
19	
20	
21	
22	

- A** Teugn Grundschule
- 3 Großberg Gebrachinger Weg
- 3 3-Steinerne Bank
- 4 4-Studentenstadt
- 5 5 Pentling Hölkeringer Straße
- 6 6-Ortsmitte
- 7 7-Ahornstraße
- 8 8-Kornweg
- 9 9 Regensburg Ziegetsd. Höhe
- 10 10-Graß Nord
- 11 11-Klinikum West
- 12 12-Klinikum
- 14 14-Neuprüll
- 15 15-An der Kreuzbreite
- 17 17-Universität
- 18 18-Otto-Hahn-Straße
- 19 19-TechCampus/OTH
- 20 20-Haydnstraße
- 22 22-HBF Süd/Arcaden
- 25 25-Hauptbahnhof (Steig B5)
- 25 -Hauptbahnhof (Steig B1)
- 27 -Justizgebäude
- 31 -Taxisstraße
- 33 -Goethestraße

Am 24.12. und 31.12. Verkehr wie an Samstagen falls diese Tage nicht auf einen Sonntag fallen. Einschränkungen hierzu entnehmen Sie bitte der Tagespresse oder unter www.rvv.de Gültig ab 12.12.2021

A = fährt A **7** = ab Ingolstadt (RBO 6008, VLK 7) **s** = nur an Schultagen **sf** = nur an schulfreien Tagen

Montag - Freitag	
05	
06	03 ⁷
07	15 ^A 15 ^{sf}
08	45 ⁷
09	45
10	
11	
12	45
13	50 ⁷
14	
15	45
16	45
17	45
18	45
19	
20	
21	
22	

- A** Teugn Grundschule
- 1 Großberg Steinerne Bank
- 1 1-Studentenstadt
- 2 2 Pentling Hölkeringer Straße
- 3 3 -Ortsmitte
- 4 4 -Ahornstraße
- 5 5 -Kornweg
- 6 6 Regensburg Ziegetsd. Höhe
- 7 7 -Graß Nord
- 8 8 -Klinikum West
- 9 9 -Klinikum
- 11 11 -Neuprüll
- 12 12 -An der Kreuzbreite
- 14 14 -Universität
- 15 15 -Otto-Hahn-Straße
- 16 16 -TechCampus/OTH
- 17 17 -Haydnstraße
- 19 19 -HBF Süd/Arcaden
- 22 -Hauptbahnhof (Steig B5)
- 22 -Hauptbahnhof (Steig B1)
- 24 -Justizgebäude
- 28 -Taxisstraße
- 30 -Goethestraße

Am 24.12. und 31.12. Verkehr wie an Samstagen falls diese Tage nicht auf einen Sonntag fallen. Einschränkungen hierzu entnehmen Gültig ab 12.12.2021
 Sie bitte der Tagespresse oder unter www.rvv.de

A = fährt A **7** = ab Ingolstadt (RBO 6008, VLK 7) **s** = nur an Schultagen **sf** = nur an schulfreien Tagen


Fahrwege mit Fahrzeit in Minuten

Montag - Freitag	
05	
06	04 ^Z
07	16 ^A _S 16 ^{sf} 50 ^V
08	46 ^Z
09	46
10	
11	
12	46
13	51 ^Z
14	
15	46
16	46
17	46
18	46
19	
20	
21	

- A** Teugn Grundschule
- 1 Großberg Studentenstadt
- 1 1 Pentling Hölkeringer Straße
- 2 2 -Ortsmitte
- 3 3 -Ahornstraße
- 4 4 -Kornweg
- 5 5 Regensburg Ziegetsd. Höhe
- 6 6 -Graß Nord
- 7 7 -Klinikum West
- 8 8 -Klinikum
- 10 10 -Neuprüll
- 11 11 -An der Kreuzbreite
- 13 13 -Universität
- 14 14 -Otto-Hahn-Straße
- 15 15 -TechCampus/OTH
- 16 16 -Haydnstraße
- 18 18 -HBF Süd/Arcaden
- 21 21 -Hauptbahnhof (Steig B5)
- 21 -Hauptbahnhof (Steig B1)
- 23 -Justizgebäude
- 27 -Taxisstraße
- 29 -Goethestraße

Am 24.12. und 31.12. Verkehr wie an Samstagen falls diese Tage nicht auf einen Sonntag fallen. Einschränkungen hierzu entnehmen Gültig ab 12.12.2021
 Sie bitte der Tagespresse oder unter www.rvv.de

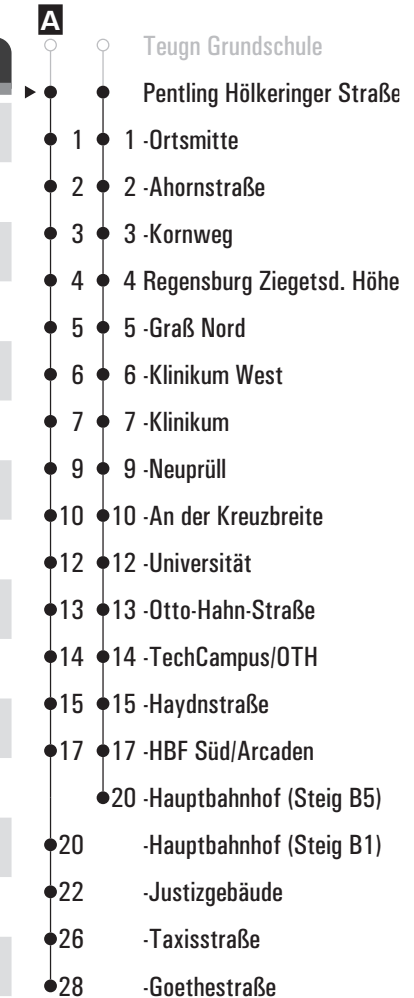
A = fährt A **s** = nur an Schultagen **V** = nur während der Vorlesungszeiten (Uni und OTH)
Z = ab Ingolstadt (RBO 6008, VLK 7) **sf** = nur an schulfreien Tagen

 Montag - Freitag	
05	
06	
07	07
08	
09	
10	
11	
12	
13	
14	
15	

- Fahrwege mit Fahrzeit in Minuten
- Teugn Lengfelder Str.
 - ▶ ● Abzw. Pentling
 - 5 Regensburg Augsburg Str.
 - 7 -Justizgebäude
 - 9 -Hauptbahnhof

Am 24.12. und 31.12. Verkehr wie an Samstagen falls diese Tage nicht auf einen Sonntag fallen. Einschränkungen hierzu entnehmen Sie Gültig ab 12.12.2021 bitte der Tagespresse oder unter www.rvv.de

Montag - Freitag	
05	
06	05 ⁷
07	17 ^A 17 ^{sf} 51 ^V
08	47 ⁷
09	47
10	
11	
12	47
13	52 ⁷
14	
15	47
16	47
17	47
18	47
19	
20	
21	



Am 24.12. und 31.12. Verkehr wie an Samstagen falls diese Tage nicht auf einen Sonntag fallen. Einschränkungen hierzu entnehmen. Gültig ab 12.12.2021
 Sie bitte der Tagespresse oder unter www.rvv.de

A = fährt A **s** = nur an Schultagen **V** = nur während der Vorlesungszeiten (Uni und OTH)
7 = ab Ingolstadt (RBO 6008, VLK 7) **sf** = nur an schulfreien Tagen

**Montag - Freitag**

05

06

06^Z

07

18^A 18^{sf} 52^V48^Z

08

09

48

10

11

12

48

13

53^Z

14

15

48

16

48

17

48

18

48

19

20

21

Fahrwege mit Fahrzeit in Minuten

A

○ Teugn Grundschule

● Pentling Ortsmitte

● 1 ● 1 -Ahornstraße

● 2 ● 2 -Kornweg

● 3 ● 3 Regensburg Ziegetsd. Höhe

● 4 ● 4 -Graß Nord

● 5 ● 5 -Klinikum West

● 6 ● 6 -Klinikum

● 8 ● 8 -Neuprüll

● 9 ● 9 -An der Kreuzbreite

● 11 ● 11 -Universität

● 12 ● 12 -Otto-Hahn-Straße

● 13 ● 13 -TechCampus/OTH

● 14 ● 14 -Haydnstraße

● 16 ● 16 -HBF Süd/Arcaden

● 19 ● 19 -Hauptbahnhof (Steig B5)

● 19 -Hauptbahnhof (Steig B1)

● 21 -Justizgebäude

● 25 -Taxisstraße

● 27 -Goethestraße

Am 24.12. und 31.12. Verkehr wie an Samstagen falls diese Tage nicht auf einen Sonntag fallen. Einschränkungen hierzu entnehmen Gültig ab 12.12.2021
Sie bitte der Tagespresse oder unter www.rvv.de

A = fährt A**s** = nur an Schultagen**V** = nur während der Vorlesungszeiten (Uni und OTH)**Z** = ab Ingolstadt (RBO 6008, VLK 7)**sf** = nur an schulfreien Tagen

Montag - Freitag	
05	
06	07 ⁷
07	19 ^A 19 ^{sf} 53 ^V
08	49 ⁷
09	49
10	
11	
12	49
13	54 ⁷
14	
15	49
16	49
17	49
18	49
19	
20	
21	
22	
23	

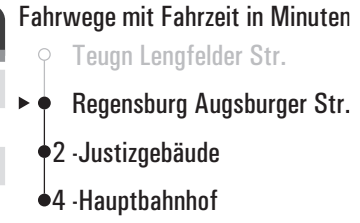
Fahrwege mit Fahrzeit in Minuten

- A** Teugn Grundschule
- Ahornstraße
- 1 1-Kornweg
- 2 2 Regensburg Ziegetsd. Höhe
- 3 3-Graß Nord
- 4 4-Klinikum West
- 5 5-Klinikum
- 7 7-Neuprüll
- 8 8-An der Kreuzbreite
- 10 10-Universität
- 11 11-Otto-Hahn-Straße
- 12 12-TechCampus/OTH
- 13 13-Haydnstraße
- 15 15-HBF Süd/Arcaden
- 18 18-Hauptbahnhof (Steig B5)
- 18 -Hauptbahnhof (Steig B1)
- 20 -Justizgebäude
- 24 -Taxisstraße
- 26 -Goethestraße

Am 24.12. und 31.12. Verkehr wie an Samstagen falls diese Tage nicht auf einen Sonntag fallen. Einschränkungen hierzu entnehmen Sie bitte der Tagespresse oder unter www.rvv.de Gültig ab 12.12.2021

A = fährt A **7** = ab Ingolstadt (RBO 6008, VLK 7) **s** = nur an Schultagen **sf** = nur an schulfreien Tagen **V** = nur während der Vorlesungszeiten (Uni und OTH)

Montag - Freitag	
05	
06	
07	12
08	
09	
10	
11	
12	
13	
14	
15	



Am 24.12. und 31.12. Verkehr wie an Samstagen falls diese Tage nicht auf einen Sonntag fallen. Einschränkungen hierzu entnehmen Sie Gültig ab 12.12.2021 bitte der Tagespresse oder unter www.rvv.de

Montag - Freitag	
05	
06	08 ⁷
07	20 ^A 20 ^{sf} 54 ^V
08	50 ⁷
09	50
10	
11	
12	50
13	55 ⁷
14	
15	50
16	50
17	50
18	50
19	
20	
21	



Am 24.12. und 31.12. Verkehr wie an Samstagen falls diese Tage nicht auf einen Sonntag fallen. Einschränkungen hierzu entnehmen Gültig ab 12.12.2021
 Sie bitte der Tagespresse oder unter www.rvv.de

A = fährt A **s** = nur an Schultagen **V** = nur während der Vorlesungszeiten (Uni und OTH)
7 = ab Ingolstadt (RBO 6008, VLK 7) **sf** = nur an schulfreien Tagen



Montag - Freitag

05																				
06	09 ⁷																			
07	21 ^A _S	21 ^{sf}	55 ^V																	
08	51 ⁷																			
09	51																			
10																				
11																				
12	51																			
13	56 ⁷																			
14																				
15	51																			
16	51																			
17	51																			
18	51																			
19																				
20																				
21																				
22																				
23																				

Fahrwege mit Fahrzeit in Minuten

- A Teugn Grundschule
- Regensburg Ziegetsd. Höhe
- 1 1 -Graß Nord
- 2 2 -Klinikum West
- 3 3 -Klinikum
- 5 5 -Neuprüll
- 6 6 -An der Kreuzbreite
- 8 8 -Universität
- 9 9 -Otto-Hahn-Straße
- 10 10 -TechCampus/OTH
- 11 11 -Haydnstraße
- 13 13 -HBF Süd/Arcaden
- 16 -Hauptbahnhof (Steig B5)
- 16 -Hauptbahnhof (Steig B1)
- 18 -Justizgebäude
- 22 -Taxisstraße
- 24 -Goethestraße

Am 24.12. und 31.12. Verkehr wie an Samstagen falls diese Tage nicht auf einen Sonntag fallen. Einschränkungen hierzu entnehmen Sie bitte der Tagespresse oder unter www.rvv.de Gültig ab 12.12.2021

A = fährt A 7 = ab Ingolstadt (RBO 6008, VLK 7) s = nur an Schultagen sf = nur an schulfreien Tagen V = nur während der Vorlesungszeiten (Uni und OTH)



Montag - Freitag

05																				
06	10 ⁷																			
07	22 ^A _s	22 ^{sf}	56 ^V																	
08	52 ⁷																			
09	52																			
10																				
11																				
12	52																			
13	57 ⁷																			
14																				
15	52																			
16	52																			
17	52																			
18	52																			
19																				
20																				
21																				
22																				
23																				

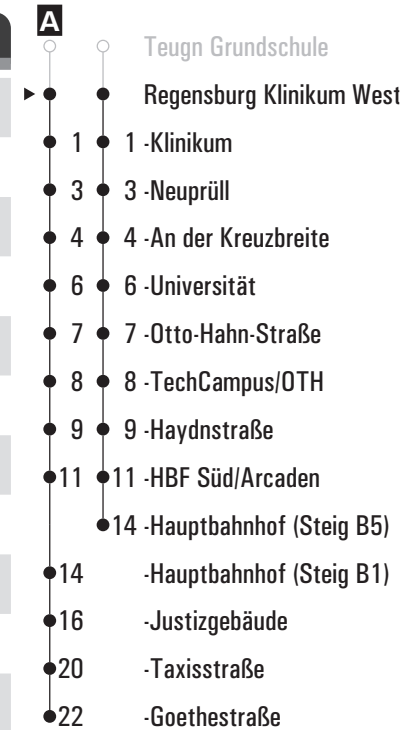
Fahrwege mit Fahrzeit in Minuten

- A** Teugn Grundschule
- Regensburg Graß Nord
- 1 1 -Klinikum West
- 2 2 -Klinikum
- 4 4 -Neuprüll
- 5 5 -An der Kreuzbreite
- 7 7 -Universität
- 8 8 -Otto-Hahn-Straße
- 9 9 -TechCampus/OTH
- 10 10 -Haydnstraße
- 12 12 -HBF Süd/Arcaden
- 15 -Hauptbahnhof (Steig B5)
- 15 -Hauptbahnhof (Steig B1)
- 17 -Justizgebäude
- 21 -Taxisstraße
- 23 -Goethestraße

Am 24.12. und 31.12. Verkehr wie an Samstagen falls diese Tage nicht auf einen Sonntag fallen. Einschränkungen hierzu entnehmen Sie Gültig ab 12.12.2021 bitte der Tagespresse oder unter www.rvv.de

A = fährt A **7** = ab Ingolstadt (RBO 6008, VLK 7) **s** = nur an Schultagen **sf** = nur an schulfreien Tagen **V** = nur während der Vorlesungszeiten (Uni und OTH)

Montag - Freitag	
05	
06	11 ⁷
07	23 ^A 23 ^{sf} 57 ^V
08	53 ⁷
09	53
10	
11	
12	53
13	58 ⁷
14	
15	53
16	53
17	53
18	53
19	
20	
21	



Am 24.12. und 31.12. Verkehr wie an Samstagen falls diese Tage nicht auf einen Sonntag fallen. Einschränkungen hierzu entnehmen. Gültig ab 12.12.2021
 Sie bitte der Tagespresse oder unter www.rvv.de

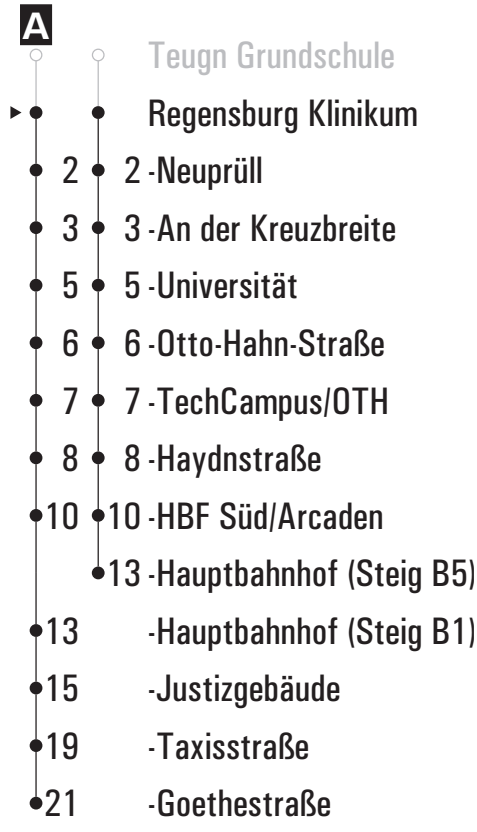
A = fährt A **s** = nur an Schultagen **V** = nur während der Vorlesungszeiten (Uni und OTH)
7 = ab Ingolstadt (RBO 6008, VLK 7) **sf** = nur an schulfreien Tagen



Montag - Freitag

05																				
06	12 ⁷																			
07	24 ^A _s	24 ^{sf}	58 ^V																	
08	54 ⁷																			
09	54																			
10																				
11																				
12	54																			
13	59 ⁷																			
14																				
15	54																			
16	54																			
17	54																			
18	54																			
19																				
20																				
21																				
22																				
23																				

Fahrwege mit Fahrzeit in Minuten



Am 24.12. und 31.12. Verkehr wie an Samstagen falls diese Tage nicht auf einen Sonntag fallen. Einschränkungen hierzu entnehmen Sie Gültig ab 12.12.2021 bitte der Tagespresse oder unter www.rvv.de

A = fährt A **7** = ab Ingolstadt (RBO 6008, VLK 7) **s** = nur an Schultagen **sf** = nur an schulfreien Tagen **V** = nur während der Vorlesungszeiten (Uni und OTH)

Montag - Freitag

05																				
06	13 ⁷																			
07	26 ^A	26 ^{sf}																		
08	00 ^V	56 ⁷																		
09	56																			
10																				
11																				
12	56																			
13																				
14	01 ⁷																			
15	56																			
16	56																			
17	56																			
18	56																			
19																				
20																				
21																				
22																				
23																				

Fahrwege mit Fahrzeit in Minuten

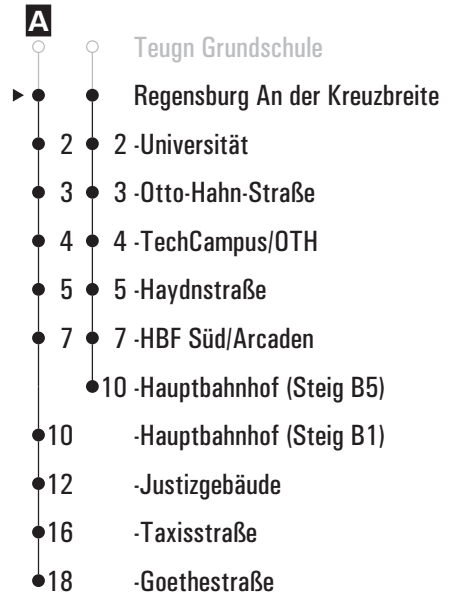


Am 24.12. und 31.12. Verkehr wie an Samstagen falls diese Tage nicht auf einen Sonntag fallen. Einschränkungen hierzu entnehmen Sie Gültig ab 12.12.2021 bitte der Tagespresse oder unter www.rvv.de

A = fährt A **7** = ab Ingolstadt (RBO 6008, VLK 7) **s** = nur an Schultagen **sf** = nur an schulfreien Tagen **V** = nur während der Vorlesungszeiten (Uni und OTH)

Fahrwege mit Fahrzeit in Minuten

Montag - Freitag	
05	
06	14 ^Z
07	27 ^A 27 ^{sf} s
08	01 ^V 57 ^Z
09	57
10	
11	
12	57
13	
14	02 ^Z
15	57
16	57
17	57
18	57
19	
20	
21	



Am 24.12. und 31.12. Verkehr wie an Samstagen falls diese Tage nicht auf einen Sonntag fallen. Einschränkungen hierzu entnehmen Sie bitte der Tagespresse oder unter www.rvv.de Gültig ab 12.12.2021

A = fährt A **s** = nur an Schultagen **V** = nur während der Vorlesungszeiten (Uni und OTH)
Z = ab Ingolstadt (RBO 6008, VLK 7) **sf** = nur an schulfreien Tagen

Montag - Freitag

05																				
06	16 ⁷																			
07	29 ^A _s	29 ^{sf}																		
08	03 ^V	59 ⁷																		
09	59																			
10																				
11																				
12	59																			
13																				
14	04 ⁷																			
15	59																			
16	59																			
17	59																			
18	59																			
19																				
20																				
21																				
22																				
23																				

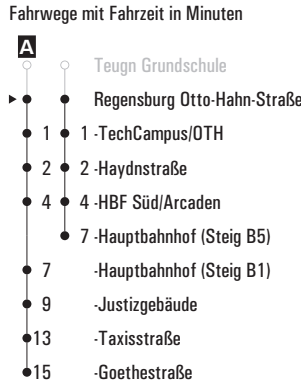
Fahrwege mit Fahrzeit in Minuten

- A** Teugn Grundschule
- Regensburg Universität
- 1 1 -Otto-Hahn-Straße
- 2 2 -TechCampus/OTH
- 3 3 -Haydnstraße
- 5 5 -HBF Süd/Arcaden
- 8 8 -Hauptbahnhof (Steig B5)
- 8 -Hauptbahnhof (Steig B1)
- 10 -Justizgebäude
- 14 -Taxisstraße
- 16 -Goethestraße

Am 24.12. und 31.12. Verkehr wie an Samstagen falls diese Tage nicht auf einen Sonntag fallen. Einschränkungen hierzu entnehmen Sie Gültig ab 12.12.2021 bitte der Tagespresse oder unter www.rvv.de

A = fährt A **7** = ab Ingolstadt (RBO 6008, VLK 7) **s** = nur an Schultagen **sf** = nur an schulfreien Tagen **V** = nur während der Vorlesungszeiten (Uni und OTH)

Montag - Freitag											
05											
06	17 ^Z										
07	30 ^A _S	30 ^{sf}									
08	04 ^V										
09	00 ^Z										
10	00										
11											
12											
13	00										
14	05 ^Z										
15											
16	00										
17	00										
18	00										
19	00										
20											
21											
22											
23											
00											
01											



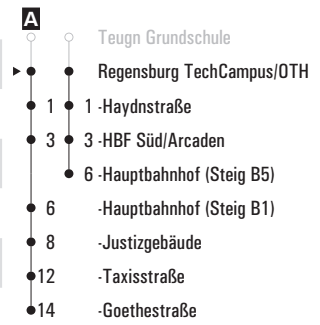
Am 24.12. und 31.12. Verkehr wie an Samstagen falls diese Tage nicht auf einen Sonntag fallen. Einschränkungen hierzu entnehmen Sie bitte der Tagespresse oder unter www.rvv.de Gültig ab 12.12.2021

A = fährt A **s** = nur an Schultagen **V** = nur während der Vorlesungszeiten (Uni und OTH)
Z = ab Ingolstadt (RBO 6008, VLK 7) **sf** = nur an schulfreien Tagen

**Montag - Freitag**

05																				
06	18 ⁷																			
07	31 ^A s	31 ^{sf}																		
08	05 ^V																			
09	01 ⁷																			
10	01																			
11																				
12																				
13	01																			
14	06 ⁷																			
15																				
16	01																			
17	01																			
18	01																			
19	01																			
20																				
21																				
22																				
23																				
00																				
01																				

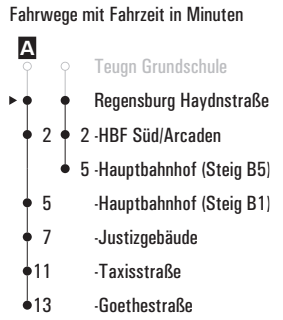
Fahrwege mit Fahrzeit in Minuten



Am 24.12. und 31.12. Verkehr wie an Samstagen falls diese Tage nicht auf einen Sonntag fallen. Einschränkungen hierzu entnehmen Sie bitte der Tagespresse oder unter www.rvv.de Gültig ab 12.12.2021

A = fährt A **s** = nur an Schultagen **V** = nur während der Vorlesungszeiten (Uni und OTH)
7 = ab Ingolstadt (RBO 6008, VLK 7) **sf** = nur an schulfreien Tagen

Montag - Freitag	
05	
06	19 ⁷
07	32 ^A _S 32 ^{Sf}
08	06 ^V
09	02 ⁷
10	02
11	
12	
13	02
14	07 ⁷
15	
16	02
17	02
18	02
19	02
20	
21	
22	
23	
00	
01	



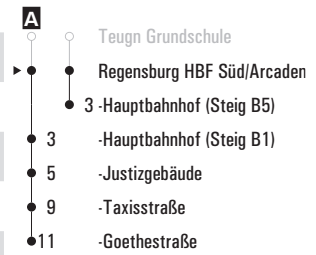
Am 24.12. und 31.12. Verkehr wie an Samstagen falls diese Tage nicht auf einen Sonntag fallen. Einschränkungen hierzu entnehmen Sie bitte der Tagespresse oder unter www.rvv.de Gültig ab 12.12.2021

A = fährt A **s** = nur an Schultagen **V** = nur während der Vorlesungszeiten (Uni und OTH)
7 = ab Ingolstadt (RBO 6008, VLK 7) **Sf** = nur an schulfreien Tagen

**Montag - Freitag**

05												
06	21	7										
07	34	A S	34	sf								
08	08	V										
09	04	7										
10	04											
11												
12												
13	04											
14	09	7										
15												
16	04											
17	04											
18	04											
19	04											
20												
21												
22												
23												
00												
01												

Fahrwege mit Fahrzeit in Minuten



Am 24.12. und 31.12. Verkehr wie an Samstagen falls diese Tage nicht auf einen Sonntag fallen. Einschränkungen hierzu entnehmen Sie bitte der Tagespresse oder unter www.rvv.de


Gültig ab 12.12.2021

A = fährt A**s** = nur an Schultagen**V** = nur während der Vorlesungszeiten (Uni und OTH)**7** = ab Ingolstadt (RBO 6008, VLK 7)**sf** = nur an schulfreien Tagen



Montag - Freitag

05																				
06																				
07	14																			
08																				
09																				
10																				
11																				
12																				
13																				
14																				
15																				



Am 24.12. und 31.12. Verkehr wie an Samstagen falls diese Tage nicht auf einen Sonntag fallen. Einschränkungen hierzu entnehmen Sie Gültig ab 12.12.2021 bitte der Tagespresse oder unter www.rvv.de

Montag - Freitag	
05	
06	
07	37 ^s
08	
09	
10	
11	

Fahrwege mit Fahrzeit in Minuten

- Lengfeld Deutenhof
- ▶ ● Regensburg Hauptbahnhof
- 2 -Justizgebäude
- 6 -Taxisstraße
- 8 -Goethestraße

Am 24.12. und 31.12. Verkehr wie an Samstagen falls diese Tage nicht auf einen Sonntag fallen. Einschränkungen hierzu entnehmen Sie bitte der Tagespresse oder unter www.rvv.de Gültig ab 12.12.2021

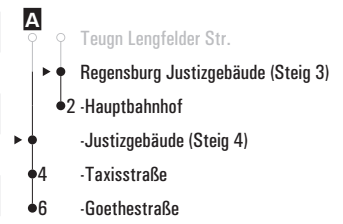
s = nur an Schultagen



Montag - Freitag

05																				
06																				
07	14	39 ⁴ _s ^A																		
08																				
09																				
10																				
11																				
12																				
13																				
14																				
15																				
16																				
17																				
18																				
19																				
20																				

Fahrwege mit Fahrzeit in Minuten



Am 24.12. und 31.12. Verkehr wie an Samstagen falls diese Tage nicht auf einen Sonntag fallen. Einschränkungen hierzu entnehmen Sie bitte der Tagespresse oder unter www.rvv.de Gültig ab 12.12.2021

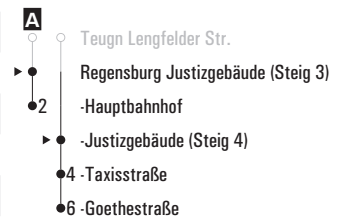
A = fährt A **4** = Abfahrt an Steig 4 **s** = nur an Schultagen



Montag - Freitag

05																				
06																				
07	14 ^A	39 ^S																		
08																				
09																				
10																				
11																				
12																				
13																				
14																				
15																				
16																				
17																				
18																				
19																				
20																				


Fahrwege mit Fahrzeit in Minuten



Am 24.12. und 31.12. Verkehr wie an Samstagen falls diese Tage nicht auf einen Sonntag fallen. Einschränkungen hierzu entnehmen Sie bitte der Tagespresse oder unter www.rvv.de Gültig ab 12.12.2021

A = fährt A **3** = Abfahrt an Steig 3 **s** = nur an Schultagen

🕒 Montag - Freitag	
05	
06	
07	43 ^s
08	
09	
10	
11	



Am 24.12. und 31.12. Verkehr wie an Samstagen falls diese Tage nicht auf einen Sonntag fallen. Einschränkungen hierzu entnehmen Sie Gültig ab 12.12.2021 bitte der Tagespresse oder unter www.rvv.de

s = nur an Schultagen

Montag - Freitag	
05	
06	25 ^B 28 ⁷
07	
08	28 ^A
09	
10	
11	55 ⁷
12	
13	
14	28
15	28
16	28 ^A
17	28
18	28 ^A
19	
20	
21	
22	
23	

- B** ● Regensburg Hauptbahnhof
- 4 ● 4 -HBF Süd/Arcaden
- 6 ● 6 -Haydnstraße
- 7 ● 7 -TechCampus/OTH
- 9 ● 9 -Otto-Hahn-Straße
- 11 ● 11 -Universität
- 12 ● 12 -An der Kreuzbreite
- 13 ● 13 -Neuprüll
- 15 ● 15 -Klinikum West
- 16 ● 16 -Klinikum
- 17 ● 17 -Graß Nord
- 19 ● 19 -Ziegetsdorfer Höhe
- 20 ● 20 Ahornstraße
- 21 ● 21 -Ortsmitte
- 22 ● 22 -Hölkeringer Straße
- 23 ● 23 Großberg Studentenstadt
- 24 ● 24 -Steinerne Bank
- 27 ● 27 -Gebrachinger Weg
- 27 ● 27 Abzw. Niedergebraching
- 29 ● 29 Graßlfing B 16
- 31 ● 31 Bad Abbach Kühberg (Steig 1)
- 32 ● 32 -Sportplatz
- 33 ● 33 -Abzw. Oberndorf
- 34 ● 34 -Am Markt
- 35 ● 35 -Hebbergring
- 36 ● 36 -Neues Rathaus
- 37 ● 37 -Kühberg (Steig 2)
- 42 ● 42 Lengfeld Teugner Straße
- 27 ● 44 ● 44 -Deutenhof
- 47 ● Teugn Lengfelder Str.
- 48 ● -Lindenstraße
- 49 ● -Grundschule

Am 24.12. und 31.12. Verkehr wie an Samstagen falls diese Tage nicht auf einen Sonntag fallen. Einschränkungen hierzu entnehmen Sie bitte der Tagespresse oder unter www.rvv.de Gültig ab 12.12.2021

A - B = Fahrwege **7** = bis Ingolstadt (RBO 6008, VLK 7)

Montag - Freitag	
05	
06	32 ⁷
07	
08	32 ^A
09	
10	
11	59 ⁷
12	
13	
14	32
15	32
16	32 ^A
17	32
18	32 ^A
19	
20	
21	
22	

- A** Regensburg Hauptbahnhof
- Regensburg HBF Süd/Arcaden
- 2 2-Haydnstraße
- 3 3-TechCampus/OTH
- 5 5-Otto-Hahn-Straße
- 7 7-Universität
- 8 8-An der Kreuzbreite
- 9 9-Neuprüll
- 11 11-Klinikum West
- 12 12-Klinikum
- 13 13-Graß Nord
- 15 15-Ziegetsdorfer Höhe
- 16 16 Ahornstraße
- 17 17-Ortsmitte
- 18 18-Hölkeringer Straße
- 19 19 Großberg Studentenstadt
- 20 20-Steinerne Bank
- 23 23-Gebrachinger Weg
- 23 23 Abzw. Niedergebraching
- 25 25 Graßlfing B 16
- 27 27 Bad Abbach Kühberg (Steig 1)
- 28 28-Sportplatz
- 29 29-Abzw. Oberndorf
- 30 30-Am Markt
- 31 31-Hebbergring
- 32 32-Neues Rathaus
- 33 33-Kühberg (Steig 2)
- 38 38 Lengfeld Teugner Straße
- 40 40-Deutenhof
- 43 Teugn Lengfelder Str.
- 44 -Lindenstraße
- 45 -Grundschule

Am 24.12. und 31.12. Verkehr wie an Samstagen falls diese Tage nicht auf einen Sonntag fallen. Einschränkungen hierzu entnehmen Sie bitte der Tagespresse oder unter www.rvv.de Gültig ab 12.12.2021

A = fährt A **7** = bis Ingolstadt (RBO 6008, VLK 7)

Montag - Freitag	
05	
06	34 ⁷
07	
08	34 ^A
09	
10	
11	
12	01 ⁷
13	
14	34
15	34
16	34 ^A
17	34
18	34 ^A
19	
20	
21	
22	
23	
00	
01	

Fahrwege mit Fahrzeit in Minuten

- A Regensburg Hauptbahnhof
- Regensburg Haydnstraße
- 1 1 -TechCampus/OTH
- 3 3 -Otto-Hahn-Straße
- 5 5 -Universität
- 6 6 -An der Kreuzbreite
- 7 7 -Neuprüll
- 9 9 -Klinikum West
- 10 10 -Klinikum
- 11 11 -Graß Nord
- 13 13 -Ziegetsdorfer Höhe
- 14 14 Ahornstraße
- 15 15 -Ortsmitte
- 16 16 -Hölkeringer Straße
- 17 17 Großberg Studentenstadt
- 18 18 -Steinerne Bank
- 21 21 -Gebrächinger Weg
- 21 21 Abzw. Niergerbraching
- 23 23 Graßfing B 16
- 25 25 Bad Abbach Kühberg (Steig 1)
- 26 26 -Sportplatz
- 27 27 -Abzw. Oberndorf
- 28 28 -Am Markt
- 29 29 -Hebbergring
- 30 30 -Neues Rathaus
- 31 31 -Kühberg (Steig 2)
- 36 36 Lengfeld Teugner Straße
- 38 38 -Deutenhof
- 41 Teugn Lengfelder Str.
- 42 -Lindenstraße
- 43 -Grundschule

Am 24.12. und 31.12. Verkehr wie an Samstagen falls diese Tage nicht auf einen Sonntag fallen. Einschränkungen hierzu entnehmen Sie bitte der Tagespresse oder unter www.rvv.de Gültig ab 12.12.2021

A = fährt A **7** = bis Ingolstadt (RBO 6008, VLK 7)

Montag - Freitag	
05	
06	35 ⁷
07	
08	35 ^A
09	
10	
11	
12	02 ⁷
13	
14	35
15	35
16	35 ^A
17	35
18	35 ^A
19	
20	
21	
22	
23	
00	
01	

- Fahrwege mit Fahrzeit in Minuten
- A Regensburg Hauptbahnhof
 - 2 Regensburg TechCampus/OTH
 - 2 -Otto-Hahn-Straße
 - 4 -Universität
 - 5 -An der Kreuzbreite
 - 6 -Neuprüll
 - 8 -Klinikum West
 - 9 -Klinikum
 - 10 -Graß Nord
 - 12 -Ziegetsdorfer Höhe
 - 13 Ahornstraße
 - 14 -Ortsmitte
 - 15 -Hölkeringer Straße
 - 16 Großberg Studentenstadt
 - 17 -Steinerne Bank
 - 20 -Gebrachinger Weg
 - 20 Abzw. Niedergebraching
 - 22 Graßfing B 16
 - 24 -24 Bad Abbach Kühberg (Steig 1)
 - 25 -Sportplatz
 - 26 -Abzw. Oberndorf
 - 27 -Am Markt
 - 28 -Hebbergring
 - 29 -Neues Rathaus
 - 30 -Kühberg (Steig 2)
 - 35 Lengfeld Teugner Straße
 - 37 -Deutenhof
 - 40 Teugn Lengfelder Str.
 - 41 -Lindenstraße
 - 42 -Grundschule

Am 24.12. und 31.12. Verkehr wie an Samstagen falls diese Tage nicht auf einen Sonntag fallen. Einschränkungen hierzu entnehmen Sie bitte der Tagespresse oder unter www.rvv.de Gültig ab 12.12.2021

A = fährt A **7** = bis Ingolstadt (RBO 6008, VLK 7)

Fahrwege mit Fahrzeit in Minuten

Montag - Freitag	
05	
06	37 ⁷
07	
08	37 ^A
09	
10	
11	
12	04 ⁷
13	
14	37
15	37
16	37 ^A
17	37
18	37 ^A
19	
20	
21	
22	
23	

- A** ○ Regensburg Hauptbahnhof
- ▶ ● Regensburg Otto-Hahn-Straße
- 2 ● 2-Universität
- 3 ● 3-An der Kreuzbreite
- 4 ● 4-Neuprüll
- 6 ● 6-Klinikum West
- 7 ● 7-Klinikum
- 8 ● 8-Graß Nord
- 10 ● 10-Ziegetsdorfer Höhe
- 11 ● 11 Ahornstraße
- 12 ● 12-Ortsmitte
- 13 ● 13-Hölkeringer Straße
- 14 ● 14 Großberg Studentenstadt
- 15 ● 15-Steinerne Bank
- 18 ● 18-Gebrachinger Weg
- 18 ● 18 Abzw. Niedergebraching
- 20 ● 20 Graßlfing B 16
- 22 ● 22 Bad Abbach Kühberg (Steig 1)
- 23 ● 23-Sportplatz
- 24 ● 24-Abzw. Oberndorf
- 25 ● 25-Am Markt
- 26 ● 26-Hebbergring
- 27 ● 27-Neues Rathaus
- 28 ● 28-Kühberg (Steig 2)
- 33 ● 33 Lengfeld Teugner Straße
- 35 ● 35-Deutenhof
- 38 Teugn Lengfelder Str.
- 39 -Lindenstraße
- 40 -Grundschule

Am 24.12. und 31.12. Verkehr wie an Samstagen falls diese Tage nicht auf einen Sonntag fallen. Einschränkungen hierzu entnehmen Sie bitte der Tagespresse oder unter www.rvv.de Gültig ab 12.12.2021

A = fährt A **7** = bis Ingolstadt (RBO 6008, VLK 7)

Montag - Freitag	
05	
06	39 ⁷
07	
08	39 ^A
09	
10	
11	
12	06 ⁷
13	
14	39
15	39
16	39 ^A
17	39
18	39 ^A
19	
20	
21	
22	
23	

- A** Regensburg Hauptbahnhof
- Regensburg Universität
- 1 1 -An der Kreuzbreite
- 2 2 -Neuprüll
- 4 4 -Klinikum West
- 5 5 -Klinikum
- 6 6 -Graß Nord
- 8 8 -Ziegetsdorfer Höhe
- 9 9 Ahornstraße
- 10 10 -Ortsmitte
- 11 11 -Hölkeringer Straße
- 12 12 Großberg Studentenstadt
- 13 13 -Steinerne Bank
- 16 16 -Gebrachinger Weg
- 16 16 Abzw. Niedergebraching
- 18 18 Graßlfing B 16
- 20 20 Bad Abbach Kühberg (Steig 1)
- 21 21 -Sportplatz
- 22 22 -Abzw. Oberndorf
- 23 23 -Am Markt
- 24 24 -Hebbergring
- 25 25 -Neues Rathaus
- 26 26 -Kühberg (Steig 2)
- 31 31 Lengfeld Teugner Straße
- 33 33 -Deutenhof
- 36 Teugn Lengfelder Str.
- 37 -Lindenstraße
- 38 -Grundschule

Am 24.12. und 31.12. Verkehr wie an Samstagen falls diese Tage nicht auf einen Sonntag fallen. Einschränkungen hierzu entnehmen Sie bitte der Tagespresse oder unter www.rvv.de Gültig ab 12.12.2021

A = fährt A **7** = bis Ingolstadt (RBO 6008, VLK 7)

Fahrwege mit Fahrzeit in Minuten

Montag - Freitag	
05	
06	40 ⁷
07	
08	40 ^A
09	
10	
11	
12	07 ⁷
13	
14	40
15	40
16	40 ^A
17	40
18	40 ^A
19	
20	
21	
22	
23	

- A**
- Regensburg Hauptbahnhof
 - Regensburg An der Kreuzbreite
 - 1 ● 1-Neuprüll
 - 3 ● 3-Klinikum West
 - 4 ● 4-Klinikum
 - 5 ● 5-Graß Nord
 - 7 ● 7-Ziegetsdorfer Höhe
 - 8 ● 8 Ahornstraße
 - 9 ● 9-Ortsmitte
 - 10 ● 10-Hölkeringer Straße
 - 11 ● 11 Großberg Studentenstadt
 - 12 ● 12-Steinerne Bank
 - 15 ● 15-Gebrachinger Weg
 - 15 ● 15 Abzw. Niedergebraching
 - 17 ● 17 Graßfing B 16
 - 19 ● 19 Bad Abbach Kühberg (Steig 1)
 - 20 ● 20-Sportplatz
 - 21 ● 21-Abzw. Oberndorf
 - 22 ● 22-Am Markt
 - 23 ● 23-Hebbergring
 - 24 ● 24-Neues Rathaus
 - 25 ● 25-Kühberg (Steig 2)
 - 30 ● 30 Lengfeld Teugner Straße
 - 32 ● 32-Deutenhof
 - 35 Teugn Lengfelder Str.
 - 36 -Lindenstraße
 - 37 -Grundschule

Am 24.12. und 31.12. Verkehr wie an Samstagen falls diese Tage nicht auf einen Sonntag fallen. Einschränkungen hierzu entnehmen Sie bitte der Tagespresse oder unter www.rvv.de Gültig ab 12.12.2021

A = fährt A **7** = bis Ingolstadt (RBO 6008, VLK 7)

Fahrwege mit Fahrzeit in Minuten

Montag - Freitag	
05	
06	41 ⁷
07	
08	41 ^A
09	
10	
11	
12	08 ⁷
13	
14	41
15	41
16	41 ^A
17	41
18	41 ^A
19	
20	
21	
22	
23	

- A** Regensburg Hauptbahnhof
- ▶ Regensburg Neuprüll
- 2 2-Klinikum West
- 3 3-Klinikum
- 4 4-Graß Nord
- 6 6-Ziegetsdorfer Höhe
- 7 7 Ahornstraße
- 8 8-Ortsmitte
- 9 9-Hölkeringer Straße
- 10 10 Großberg Studentenstadt
- 11 11-Steinerne Bank
- 14 14-Gebrachinger Weg
- 14 14 Abzw. Niedergebraching
- 16 16 Graßlfing B 16
- 18 18 Bad Abbach Kühberg (Steig 1)
- 19 19-Sportplatz
- 20 20-Abzw. Oberndorf
- 21 21-Am Markt
- 22 22-Hebbergring
- 23 23-Neues Rathaus
- 24 24-Kühberg (Steig 2)
- 29 29 Lengfeld Teugner Straße
- 31 31-Deutenhof
- 34 Teugn Lengfelder Str.
- 35 -Lindenstraße
- 36 -Grundschule

Am 24.12. und 31.12. Verkehr wie an Samstagen falls diese Tage nicht auf einen Sonntag fallen. Einschränkungen hierzu entnehmen Sie bitte der Tagespresse oder unter www.rvv.de Gültig ab 12.12.2021

A = fährt A **7** = bis Ingolstadt (RBO 6008, VLK 7)



Montag - Freitag

05	
06	43 ⁷
07	
08	43 ^A
09	
10	
11	
12	10 ⁷
13	
14	43
15	43
16	43 ^A
17	43
18	43 ^A
19	
20	
21	
22	
23	
00	
01	

Fahrwege mit Fahrzeit in Minuten

- A** Regensburg Hauptbahnhof
- Regensburg Klinikum West
- 1 1 -Klinikum
- 2 2 -Graß Nord
- 4 4 -Ziegetsdorfer Höhe
- 5 5 Ahornstraße
- 6 6 -Ortsmitte
- 7 7 -Hölkeringer Straße
- 8 8 Großberg Studentenstadt
- 9 9 -Steinerne Bank
- 12 12 -Gebrachinger Weg
- 12 12 Abzw. Niedergebraching
- 14 14 Graßfing B 16
- 16 16 Bad Abbach Kühberg (Steig 1)
- 17 17 -Sportplatz
- 18 18 -Abzw. Oberndorf
- 19 19 -Am Markt
- 20 20 -Hebbergring
- 21 21 -Neues Rathaus
- 22 22 -Kühberg (Steig 2)
- 27 27 Lengfeld Teugner Straße
- 29 29 -Deutenhof
- 32 Teugn Lengfelder Str.
- 33 -Lindenstraße
- 34 -Grundschule

Am 24.12. und 31.12. Verkehr wie an Samstagen falls diese Tage nicht auf einen Sonntag fallen. Einschränkungen hierzu entnehmen Sie bitte der Tagespresse oder unter www.rvv.de

Gültig ab 12.12.2021

A = fährt A **7** = bis Ingolstadt (RBO 6008, VLK 7)

Montag - Freitag	
05	
06	44 ⁷
07	
08	44 ^A
09	
10	
11	
12	11 ⁷
13	
14	44
15	44
16	44 ^A
17	44
18	44 ^A
19	
20	
21	
22	
23	

- Fahrwege mit Fahrzeit in Minuten
- A** Regensburg Hauptbahnhof
 - Regensburg Klinikum
 - 1 1-Graß Nord
 - 3 3-Ziegetsdorfer Höhe
 - 4 4 Ahornstraße
 - 5 5-Ortsmitte
 - 6 6-Hölkeringer Straße
 - 7 7 Großberg Studentenstadt
 - 8 8-Steinerne Bank
 - 11 11-Gebrachinger Weg
 - 11 11 Abzw. Niedergebraching
 - 13 13 Graßlfing B 16
 - 15 15 Bad Abbach Kühberg (Steig 1)
 - 16 16-Sportplatz
 - 17 17-Abzw. Oberndorf
 - 18 18-Am Markt
 - 19 19-Hebbergring
 - 20 20-Neues Rathaus
 - 21 21-Kühberg (Steig 2)
 - 26 26 Lengfeld Teugner Straße
 - 28 28-Deutenhof
 - 31 Teugn Lengfelder Str.
 - 32 -Lindenstraße
 - 33 -Grundschule

Am 24.12. und 31.12. Verkehr wie an Samstagen falls diese Tage nicht auf einen Sonntag fallen. Einschränkungen hierzu entnehmen Sie bitte der Tagespresse oder unter www.rvv.de Gültig ab 12.12.2021

A = fährt A **7** = bis Ingolstadt (RBO 6008, VLK 7)

Montag - Freitag	
05	
06	45 ⁷
07	
08	45 ^A
09	
10	
11	
12	12 ⁷
13	
14	45
15	45
16	45 ^A
17	45
18	45 ^A
19	
20	
21	
22	
23	

- Fahrwege mit Fahrzeit in Minuten
- A** Regensburg Hauptbahnhof
 - Regensburg Graß Nord
 - 2 2-Ziegetsdorfer Höhe
 - 3 3 Ahornstraße
 - 4 4-Ortsmitte
 - 5 5-Hölkeringer Straße
 - 6 6 Großberg Studentenstadt
 - 7 7-Steinerne Bank
 - 10 10-Gebrachinger Weg
 - 10 10 Abzw. Niedergebraching
 - 12 12 Graßlfing B 16
 - 14 14 Bad Abbach Kühberg (Steig 1)
 - 15 15-Sportplatz
 - 16 16-Abzw. Oberndorf
 - 17 17-Am Markt
 - 18 18-Hebbergring
 - 19 19-Neues Rathaus
 - 20 20-Kühberg (Steig 2)
 - 25 25 Lengfeld Teugner Straße
 - 27 27-Deutenhof
 - 30 Teugn Lengfelder Str.
 - 31 -Lindenstraße
 - 32 -Grundschule

Am 24.12. und 31.12. Verkehr wie an Samstagen falls diese Tage nicht auf einen Sonntag fallen. Einschränkungen hierzu entnehmen Sie bitte der Tagespresse oder unter www.rvv.de Gültig ab 12.12.2021

A = fährt A **7** = bis Ingolstadt (RBO 6008, VLK 7)

Montag - Freitag	
05	
06	47 ⁷
07	
08	47 ^A
09	
10	
11	
12	14 ⁷
13	
14	47
15	47
16	47 ^A
17	47
18	47 ^A
19	
20	
21	
22	
23	

- Fahrwege mit Fahrzeit in Minuten
- A**
- Regensburg Hauptbahnhof
 - ▶ ● Regensburg Ziegetsd. Höhe
 - 1 ● 1 Ahornstraße
 - 2 ● 2-Ortsmitte
 - 3 ● 3-Hölkeringer Straße
 - 4 ● 4 Großberg Studentenstadt
 - 5 ● 5-Steinerne Bank
 - 8 ● 8-Gebrachinger Weg
 - 8 ● 8 Abzw. Niedergebraching
 - 10 ● 10 Graßlfing B 16
 - 12 ● 12 Bad Abbach Kühberg (Steig 1)
 - 13 ● 13-Sportplatz
 - 14 ● 14-Abzw. Oberndorf
 - 15 ● 15-Am Markt
 - 16 ● 16-Hebbergring
 - 17 ● 17-Neues Rathaus
 - 18 ● 18-Kühberg (Steig 2)
 - 23 ● 23 Lengfeld Teugner Straße
 - 25 ● 25-Deutenhof
 - 28 Teugn Lengfelder Str.
 - 29 -Lindenstraße
 - 30 -Grundschule

Am 24.12. und 31.12. Verkehr wie an Samstagen falls diese Tage nicht auf einen Sonntag fallen. Einschränkungen hierzu entnehmen Sie bitte der Tagespresse oder unter www.rvv.de Gültig ab 12.12.2021

A = fährt A **7** = bis Ingolstadt (RBO 6008, VLK 7)

Montag - Freitag	
05	
06	48 ⁷
07	
08	48 ^A
09	
10	
11	
12	15 ⁷
13	
14	48
15	48
16	48 ^A
17	48
18	48 ^A
19	
20	
21	
22	
23	

- Fahrwege mit Fahrzeit in Minuten
- A** Regensburg Hauptbahnhof
 - Ahornstraße
 - 1 1-Ortsmitte
 - 2 2-Hölkeringer Straße
 - 3 3-Großberg Studentenstadt
 - 4 4-Steinerne Bank
 - 7 7-Gebrachinger Weg
 - 7 7-Abzw. Niedergebraching
 - 9 9-Graßlfing B 16
 - 11 11-Bad Abbach Kühberg (Steig 1)
 - 12 12-Sportplatz
 - 13 13-Abzw. Oberndorf
 - 14 14-Am Markt
 - 15 15-Hebbergring
 - 16 16-Neues Rathaus
 - 17 17-Kühberg (Steig 2)
 - 22 22-Lengfeld Teugner Straße
 - 24 24-Deutenhof
 - 27 Teugn Lengfelder Str.
 - 28 -Lindenstraße
 - 29 -Grundschule

Am 24.12. und 31.12. Verkehr wie an Samstagen falls diese Tage nicht auf einen Sonntag fallen. Einschränkungen hierzu entnehmen Sie bitte der Tagespresse oder unter www.rvv.de Gültig ab 12.12.2021

A = fährt A **7** = bis Ingolstadt (RBO 6008, VLK 7)

RVV 19 ^H Pentling Ortsmitte ▶ Kühberg ▶ Teugn Grundschule

Fahrwege mit Fahrzeit in Minuten

Montag - Freitag	
05	
06	49 ⁷
07	
08	49 ^A
09	
10	
11	
12	16 ⁷
13	
14	49
15	49
16	49 ^A
17	49
18	49 ^A
19	
20	
21	
22	

- A ○ Regensburg Hauptbahnhof
- ▶ ● Pentling Ortsmitte
- 1 ● 1 -Hölkeringer Straße
- 2 ● 2 Großberg Studentenstadt
- 3 ● 3 -Steinerne Bank
- 6 ● 6 -Gebrachinger Weg
- 6 ● 6 Abzw. Niedergebraching
- 8 ● 8 Graßlfing B 16
- 10 ● 10 Bad Abbach Kühberg (Steig 1)
- 11 ● 11 -Sportplatz
- 12 ● 12 -Abzw. Oberndorf
- 13 ● 13 -Am Markt
- 14 ● 14 -Hebbergring
- 15 ● 15 -Neues Rathaus
- 16 ● 16 -Kühberg (Steig 2)
- 21 ● 21 Lengfeld Teugner Straße
- 23 ● 23 -Deutenhof
- 26 Teugn Lengfelder Str.
- 27 -Lindenstraße
- 28 -Grundschule

Am 24.12. und 31.12. Verkehr wie an Samstagen falls diese Tage nicht auf einen Sonntag fallen. Einschränkungen hierzu entnehmen Sie bitte der Tagespresse oder unter www.rvv.de Gültig ab 12.12.2021

A = fährt A **7** = bis Ingolstadt (RBO 6008, VLK 7)

Montag - Freitag	
05	
06	50 ⁷
07	
08	50 ^A
09	
10	
11	
12	17 ⁷
13	
14	50
15	50
16	50 ^A
17	50
18	50 ^A
19	
20	
21	
22	
23	

- Fahrwege mit Fahrzeit in Minuten
- A** Regensburg Hauptbahnhof
 - ▶ Pentling Hölkeringer Straße
 - 1 1 Großberg Studentenstadt
 - 2 2-Steinerne Bank
 - 5 5-Gebrachinger Weg
 - 5 5 Abzw. Niedergebraching
 - 7 7 Graßlfing B 16
 - 9 9 Bad Abbach Kühberg (Steig 1)
 - 10 10-Sportplatz
 - 11 11-Abzw. Oberndorf
 - 12 12-Am Markt
 - 13 13-Hebbergring
 - 14 14-Neues Rathaus
 - 15 15-Kühberg (Steig 2)
 - 20 20 Lengfeld Teugner Straße
 - 22 22-Deutenhof
 - 25 Teugn Lengfelder Str.
 - 26 -Lindenstraße
 - 27 -Grundschule

Am 24.12. und 31.12. Verkehr wie an Samstagen falls diese Tage nicht auf einen Sonntag fallen. Einschränkungen hierzu entnehmen Sie bitte der Tagespresse oder unter www.rvv.de Gültig ab 12.12.2021

A = fährt A **7** = bis Ingolstadt (RBO 6008, VLK 7)

Fahrwege mit Fahrzeit in Minuten

Montag - Freitag	
05	
06	51 ⁷
07	
08	51 ^A
09	
10	
11	
12	18 ⁷
13	
14	51
15	51
16	51 ^A
17	51
18	51 ^A
19	
20	
21	
22	



Am 24.12. und 31.12. Verkehr wie an Samstagen falls diese Tage nicht auf einen Sonntag fallen. Einschränkungen hierzu entnehmen Sie bitte der Tagespresse oder unter www.rvv.de Gültig ab 12.12.2021

A = fährt A **7** = bis Ingolstadt (RBO 6008, VLK 7)

Montag - Freitag	
05	
06	52 ⁷
07	
08	52 ^A
09	
10	
11	
12	19 ⁷
13	
14	52
15	52
16	52 ^A
17	52
18	52 ^A
19	
20	
21	
22	



Am 24.12. und 31.12. Verkehr wie an Samstagen falls diese Tage nicht auf einen Sonntag fallen. Einschränkungen hierzu entnehmen Sie bitte der Tagespresse oder unter www.rvv.de Gültig ab 12.12.2021

A = fährt A **7** = bis Ingolstadt (RBO 6008, VLK 7)

Fahrwege mit Fahrzeit in Minuten

Montag - Freitag	
05	
06	55 ⁷
07	
08	55 ^A
09	
10	
11	
12	22 ⁷
13	
14	55
15	55
16	55 ^A
17	55
18	55 ^A
19	
20	
21	
22	



Am 24.12. und 31.12. Verkehr wie an Samstagen falls diese Tage nicht auf einen Sonntag fallen. Einschränkungen hierzu entnehmen Sie bitte der Tagespresse oder unter www.rvv.de

Gültig ab 12.12.2021

A = fährt A

7 = bis Ingolstadt (RBO 6008, VLK 7)

Montag - Freitag	
05	
06	55 ⁷
07	
08	55 ^A
09	
10	
11	
12	22 ⁷
13	
14	55
15	55
16	55 ^A
17	55
18	55 ^A
19	
20	
21	
22	



Am 24.12. und 31.12. Verkehr wie an Samstagen falls diese Tage nicht auf einen Sonntag fallen. Einschränkungen hierzu entnehmen Sie bitte der Tagespresse oder unter www.rvv.de Gültig ab 12.12.2021

A = fährt A **7** = bis Ingolstadt (RBO 6008, VLK 7)

Fahrwege mit Fahrzeit in Minuten

Montag - Freitag	
05	
06	57 ⁷
07	
08	57 ^A
09	
10	
11	
12	24 ⁷
13	
14	57
15	57
16	57 ^A
17	57
18	57 ^A
19	
20	
21	
22	



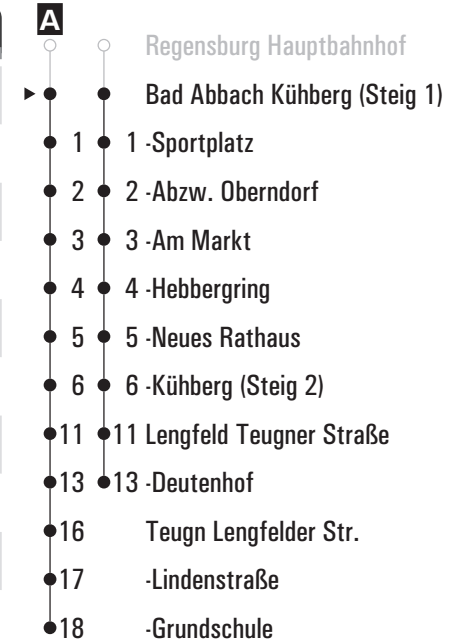
Am 24.12. und 31.12. Verkehr wie an Samstagen falls diese Tage nicht auf einen Sonntag fallen. Einschränkungen hierzu entnehmen Sie bitte der Tagespresse oder unter www.rvv.de

Gültig ab 12.12.2021

A = fährt A **7** = bis Ingolstadt (RBO 6008, VLK 7)

Fahrwege mit Fahrzeit in Minuten

Montag - Freitag																			
05																			
06	59 ⁷																		
07																			
08	59 ^A																		
09																			
10																			
11																			
12	26 ⁷																		
13																			
14	59																		
15	59																		
16	59 ^A																		
17	59																		
18	59 ^A																		
19																			
20																			
21																			
22																			



Am 24.12. und 31.12. Verkehr wie an Samstagen falls diese Tage nicht auf einen Sonntag fallen. Einschränkungen hierzu entnehmen Sie bitte der Tagespresse oder unter www.rvv.de Gültig ab 12.12.2021

A = fährt A **7** = bis Ingolstadt (RBO 6008, VLK 7)

Fahrwege mit Fahrzeit in Minuten



Montag - Freitag	
05	
06	
07	00 ⁷
08	
09	00 ^A
10	
11	
12	27 ⁷
13	
14	
15	00
16	00
17	00 ^A
18	00
19	00 ^A
20	
21	
22	

Am 24.12. und 31.12. Verkehr wie an Samstagen falls diese Tage nicht auf einen Sonntag fallen. Einschränkungen hierzu entnehmen Gültig ab 12.12.2021
Sie bitte der Tagespresse oder unter www.rvv.de

A = fährt A **7** = bis Ingolstadt (RBO 6008, VLK 7)

Fahrwege mit Fahrzeit in Minuten

Montag - Freitag	
05	
06	
07	01 ⁷
08	
09	01 ^A
10	
11	
12	28 ⁷
13	
14	
15	01
16	01
17	01 ^A
18	01
19	01 ^A
20	
21	
22	



Am 24.12. und 31.12. Verkehr wie an Samstagen falls diese Tage nicht auf einen Sonntag fallen. Einschränkungen hierzu entnehmen Sie bitte der Tagespresse oder unter www.rvv.de Gültig ab 12.12.2021

A = fährt A **7** = bis Ingolstadt (RBO 6008, VLK 7)



Montag - Freitag

05
06
07
08
09
10
11
12
13
14
15
16
17
18
19
20
21
22

02⁷
02^A
29⁷
02
02
02^A
02
02^A

Fahrwege mit Fahrzeit in Minuten

A

- Regensburg Hauptbahnhof
- Bad Abbach Am Markt
- 1 · 1 · Hebergring
- 2 · 2 · Neues Rathaus
- 3 · 3 · Kühberg
- 8 · 8 Lengfeld Teugner Straße
- 10 · 10 · Deutenhof
- 13 Teugn Lengfelder Str.
- 14 · Lindenstraße
- 15 · Grundschule

Am 24.12. und 31.12. Verkehr wie an Samstagen falls diese Tage nicht auf einen Sonntag fallen. Einschränkungen hierzu entnehmen Gültig ab 12.12.2021
Sie bitte der Tagespresse oder unter www.rvv.de

A = fährt A

7 = bis Ingolstadt (RBO 6008, VLK 7)

Fahrwege mit Fahrzeit in Minuten

Montag - Freitag	
05	
06	
07	03 ⁷
08	
09	03 ^A
10	
11	
12	30 ⁷
13	
14	
15	03
16	03
17	03 ^A
18	03
19	03 ^A
20	
21	
22	



Am 24.12. und 31.12. Verkehr wie an Samstagen falls diese Tage nicht auf einen Sonntag fallen. Einschränkungen hierzu entnehmen Gültig ab 12.12.2021
 Sie bitte der Tagespresse oder unter www.rvv.de

A = fährt A **7** = bis Ingolstadt (RBO 6008, VLK 7)

Montag - Freitag	
05	
06	
07	04 ⁷
08	
09	04 ^A
10	
11	
12	31 ⁷
13	
14	
15	04
16	04
17	04 ^A
18	04
19	04 ^A
20	
21	
22	

Fahrwege mit Fahrzeit in Minuten



Am 24.12. und 31.12. Verkehr wie an Samstagen falls diese Tage nicht auf einen Sonntag fallen. Einschränkungen hierzu entnehmen Sie bitte der Tagespresse oder unter www.rvv.de

Gültig ab 12.12.2021

A = fährt A **7** = bis Ingolstadt (RBO 6008, VLK 7)

RVV 19 ^H Bad Abbach Kühberg Steig 2 ▶ Teugn Grundschule

Fahrwege mit Fahrzeit in Minuten



Montag - Freitag	
05	
06	
07	05 ⁷
08	
09	05 ^A
10	
11	
12	32 ⁷
13	
14	
15	05
16	05
17	05 ^A
18	05
19	05 ^A
20	
21	
22	

Am 24.12. und 31.12. Verkehr wie an Samstagen falls diese Tage nicht auf einen Sonntag fallen. Einschränkungen hierzu entnehmen. Gültig ab 12.12.2021
Sie bitte der Tagespresse oder unter www.rvv.de

A = fährt A **7** = bis Ingolstadt (RBO 6008, VLK 7)

**Montag - Freitag**

05

06

07 **10⁷**

08

09 **10^A**

10

11

12 **37⁷**

13

14

15 **10**16 **10**17 **10^A**18 **10**19 **10^A**

20

21

22

Fahrwege mit Fahrzeit in Minuten

A

Am 24.12. und 31.12. Verkehr wie an Samstagen falls diese Tage nicht auf einen Sonntag fallen. Einschränkungen hierzu entnehmen Sie bitte der Tagespresse oder unter www.rvv.de Gültig ab 12.12.2021

A = fährt A**7** = bis Ingolstadt (RBO 6008, VLK 7)

**Montag - Freitag**

05																											
06																											
07																											
08																											
09	12																										
10																											
11																											
12																											
13																											
14																											
15																											
16																											
17	12																										
18																											
19	12																										
20																											
21																											
22																											
23																											
00																											
01																											

Fahrwege mit Fahrzeit in Minuten

- Regensburg Hauptbahnhof
- ▶ ● Lengfeld Deutenhof
- 3 Teugn Lengfelder Str.
- 4 -Lindenstraße
- 5 -Grundschule

Am 24.12. und 31.12. Verkehr wie an Samstagen falls diese Tage nicht auf einen Sonntag fallen. Einschränkungen hierzu entnehmen Sie Gültig ab 12.12.2021 bitte der Tagespresse oder unter www.rvv.de



Montag - Freitag

05																		
06																		
07																		
08																		
09	15																	
10																		
11																		
12																		
13																		
14																		
15																		
16																		
17	15																	
18																		
19	15																	
20																		
21																		
22																		
23																		
00																		
01																		


Fahrwege mit Fahrzeit in Minuten

- Regensburg Hauptbahnhof
- ▶ ● Teugn Lengfelder Str.
- 1 -Lindenstraße
- 2 -Grundschule

Am 24.12. und 31.12. Verkehr wie an Samstagen falls diese Tage nicht auf einen Sonntag fallen. Einschränkungen hierzu entnehmen Sie Gültig ab 12.12.2021 bitte der Tagespresse oder unter www.rvv.de

**Montag - Freitag**

05																				
06																				
07																				
08																				
09	16																			
10																				
11																				
12																				
13																				
14																				
15																				
16																				
17	16																			
18																				
19	16																			
20																				
21																				
22																				
23																				
00																				
01																				



Am 24.12. und 31.12. Verkehr wie an Samstagen falls diese Tage nicht auf einen Sonntag fallen. Einschränkungen hierzu entnehmen Sie Gültig ab 12.12.2021 bitte der Tagespresse oder unter www.rvv.de